

## Boletim do Sistema de Alerta Hidrológico da Bacia do rio Doce

Belo Horizonte, 19 de dezembro de 2017.

Níveis das estações Fluviométricas provenientes da Rede Hidrometeorológica Nacional de responsabilidade da Agência Nacional de Águas (ANA), operada pelo Serviço Geológico do Brasil (CPRM).

DATA/HORA	Ponte Nova	Cach. dos Óculos	Nova Era	Mário de Carvalho	Belo Oriente	Naque Velho	Gov. Valadares	Vila Matias	Tumiritinga	Colatina	Linhares
18/12/2017 13:00	117	232	87	156	198	274	177	189		228	169
18/12/2017 14:00	117	232	87	156	197	274	176	189		226	170
18/12/2017 15:00	118	232	87	156	196	273	176	190		224	171
18/12/2017 16:00	119	231	86	157	195	272	176	190		223	172
18/12/2017 17:00	123	231	85	158	194	270	176	191	175	221	172
18/12/2017 18:00	125	231	84	160	193	267	176	193		221	170
18/12/2017 19:00	129	231	83	163	192	264	176	194		220	170
18/12/2017 20:00	135	231	83	166	192	262	176	196		219	170
18/12/2017 21:00	138	231	82	167	191	259	176	196		219	170
18/12/2017 22:00	139	231	81	168	190	256		197	171	219	171
18/12/2017 23:00	140	231	80	168		253		197		220	171
19/12/2017 00:00	140	231	79	169	189	251	176	197		221	170
19/12/2017 01:00	140	230	77	169	188	250	174	196		222	169
19/12/2017 02:00	141	230	76	170	188	249	173	195		223	167
19/12/2017 03:00	141	230	75	170	187	248	172	195		224	166
19/12/2017 04:00	140	229	74	171	187	248	171	195		224	165
19/12/2017 05:00	137	229	74	171	186	247	169	194		224	164
19/12/2017 06:00	136	228	76	171	186	247	168	194		224	163
19/12/2017 07:00	133	228	78	171	186	247	167	194	167	225	161
19/12/2017 08:00	132	227	80	170	186	247	167	193		225	161
19/12/2017 09:00	131	227	80	169	187	247	168	192		226	160
19/12/2017 10:00	131	227	80	168	187	247	167	189		227	159
19/12/2017 11:00	130	226	79	167	187	248	167	188		228	158
19/12/2017 12:00	129	226	78	166	187	249	166	187		228	158
<b>Cota de Alerta:</b>	<b>280</b>		<b>350</b>	<b>440</b>	<b>860</b>	<b>700</b>	<b>320</b>	<b>660</b>	<b>400</b>	<b>570</b>	<b>330</b>
<b>Cota de Inundação:</b>	<b>330</b>	<b>1250</b>	<b>470</b>	<b>520</b>	<b>900</b>	<b>740</b>	<b>360</b>	<b>700</b>	<b>450</b>	<b>620</b>	<b>345</b>

Cotas em centímetros

Link do Sistema de Alerta Hidrológico da Bacia do rio Doce: <http://www.cprm.gov.br/sace/doce>

As previsões apresentadas neste Boletim são baseadas em modelos hidrológicos e estão sujeitas às incertezas inerentes aos mesmos. Os dados hidrológicos utilizados nos boletins são provenientes da Rede Hidrometeorológica Nacional de responsabilidade da Agência Nacional de Águas (ANA), operada pelo Serviço Geológico do Brasil (CPRM) e demais parceiros.

Atenciosamente,

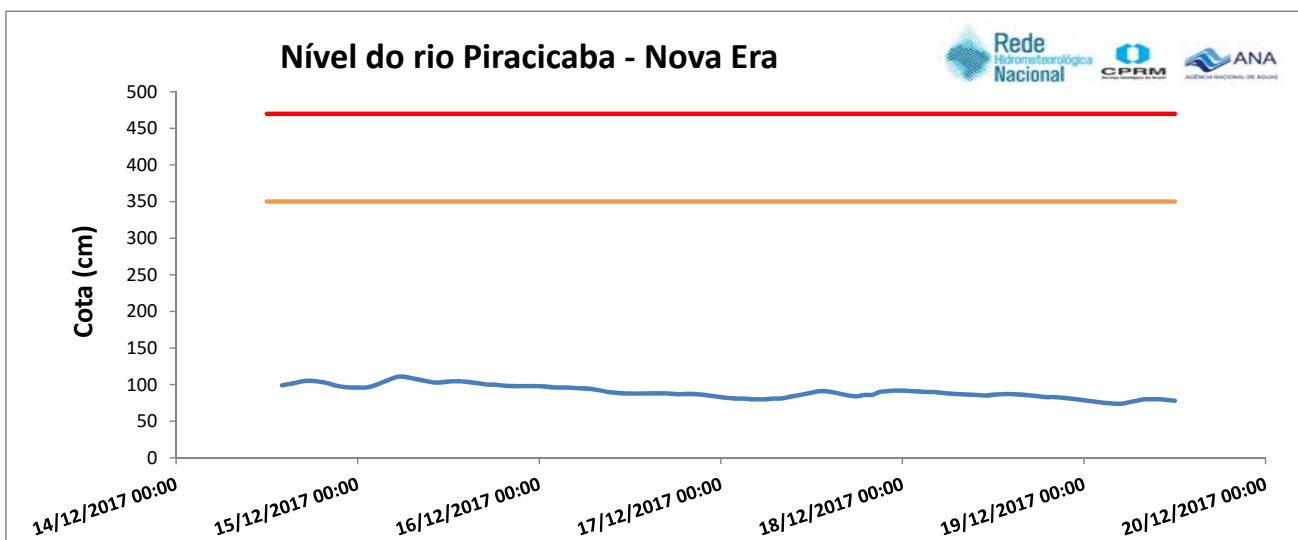
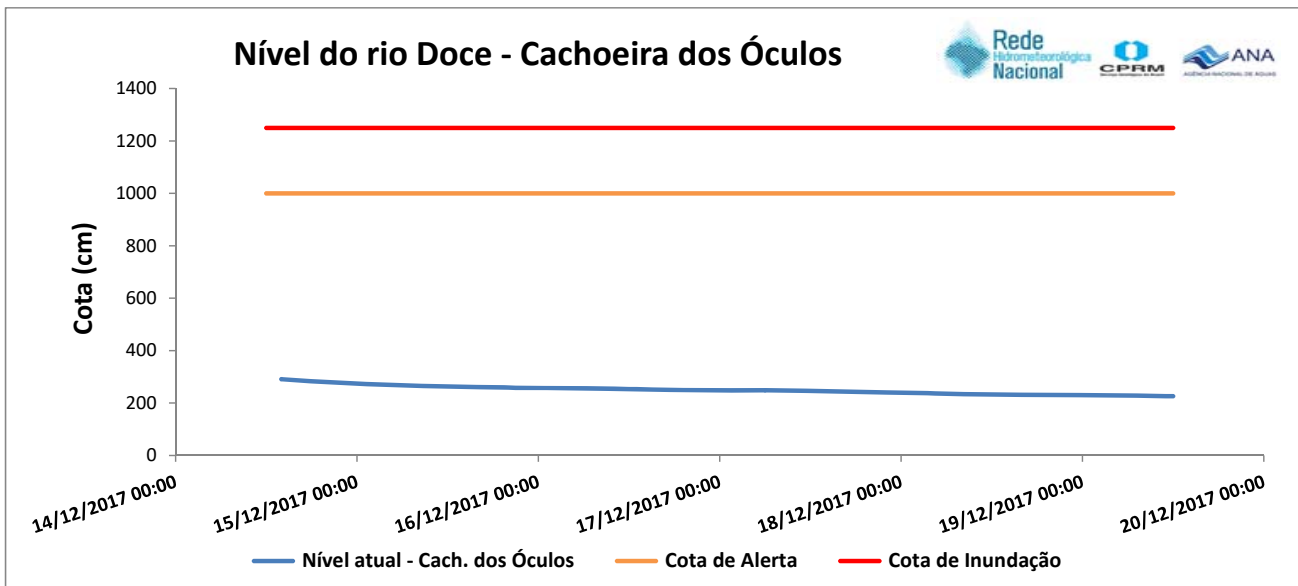
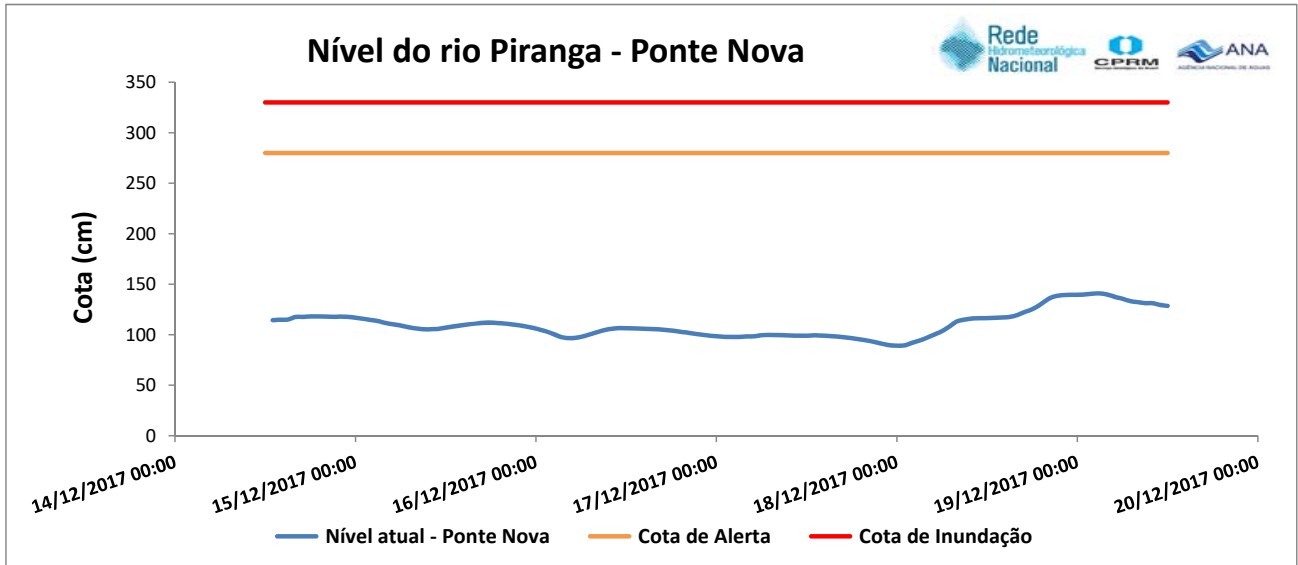
**Artur Matos**

Eng. Hidrólogo - Pesquisador em Geociências  
Superintendência de Belo Horizonte  
Serviço Geológico do Brasil – SGB/CPRM  
[www.cprm.gov.br](http://www.cprm.gov.br)

Parceria:



## Gráficos dos níveis dos rios monitorados



— Nível atual - Nova Era — Cota de Alerta — Cota de Inundação

